Walchensee Foto: Hans Mau

Teilnahmebedingungen an Veranstaltungen *Seite 1*

Mitgliedschaft und Leistungsfähigkeit

- Voraussetzung für die Teilnahme an Sektionsveranstaltungen ist die Mitgliedschaft bei der DAV Sektion Alpenkranzl Erding e.V. (Mitgliedsausweis bitte zum Kurs oder zur Tour mitnehmen).
- Die Leistungsfähigkeit des Teilnehmers muss den Anforderungen der jeweiligen Veranstaltung so weit gerecht werden, dass die Gruppe nicht unzumutbar gestört, behindert oder gefährdet wird. Entscheidend für die Einstufung der Leistungsfähigkeit ist die Ausschreibung im Tourenprogramm.
- Gesundheitliche Einschränkungen oder die Einnahme von Medikamenten sind dem Tourenleiter ohne Aufforderung mitzuteilen.
- Der Tourenleiter kann Teilnehmer, die den zu erwartenden Anforderungen nicht gewachsen erscheinen, von der Teilnahme ausschließen.
- Teilnehmer, die unterfordert sind, haben keinen Anspruch, dass ihr Leistungsniveau erfüllt wird.
- Im Interesse der Sicherheit und eines effektiven Tourenverlaufs kann der Tourenführer von der Ausschreibung auch noch während der Tour abweichen.

Teilnahme als Nichtmitglied

- In Ausnahmefällen kann einmalig die Teilnahme an einer Tagestour in Bayern erfolgen (Schnuppertour).
- Jugendliche können am Gruppenprogramm der Jugend auch ohne Mitgliedschaft teilnehmen.
- In jedem Fall hat der Teilnehmer für ausreichenden Versicherungsschutz zu sorgen. Es besteht kein Versicherungsschutz über den Alpenverein.

Tourenleiter

- Die Touren und Kurse werden grundsätzlich von geschulten und erfahrenen Leitern durchgeführt.
- Fachübungsleiter besuchen regelmäßig Fortbildungen.

Ausrüstung

- Voraussetzung für die Teilnahme ist eine geeignete Ausrüstung.
- Die erforderliche Ausrüstung ist jeweils bei der entsprechenden Tour vermerkt und/oder wird in einer Tourenvorbesprechung festgelegt.

Touren- und Kursgebühren

- Für Sektionstouren wird ein finanzieller Beitrag zur Organisation der Tour erhoben.

Kursgebühren	10 € / Tag (auch Theorie-Tage)

Tourengebühren	
Tagestour	2 €
Mehrtagestouren	2 € / Tag
Hochtouren/Skihochtouren	5 € / Tag
Touren mit 5 TN oder weniger *(es zählt der Ausschreibungstext)*	5 € / Tag
Touren mit 3 TN oder weniger *(es zählt der Ausschreibungstext)*	10 € / Tag

- Wird eine Tour vorzeitig abgebrochen (z.B. Witterung, mangelnde Leistungsfähigkeit), erfolgt keine (anteilige) Rückerstattung der Gebühr.
- Für Teilnehmer bis 18 Jahre wird keine Tourengebühr erhoben. Kursgebühren fallen wie bei Erwachsene an.
- Für Gruppentouren, die als Gemeinschaftstouren durchgeführt werden, fallen keine Tourengebühren an. Soweit es sich um eine Führungstour handelt, werden die regulären Gebühren berechnet.

Anmeldung, Abwicklung Touren und Kursgebühren

- Die Anmeldung erfolgt bei der in der Programmausschreibung genannten Person bzw. Adresse. Sie ist frühestens zum angegebenen Zeitpunkt möglich. Gehen in den ersten drei Anmeldetagen mehr Anmeldungen ein als Plätze zur Verfügung stehen, entscheidet das Los unter denjenigen Interessenten, die die persönlichen Voraussetzungen erfüllen, über die Reihenfolge. Die verbliebenen und später gemeldeten Personen werden auf die Warteliste gesetzt.
- Die Gebühren für Tagestouren sind i.d.R. nicht per Überweisung vorab zu bezahlen, sondern werden vom Tourenleiter im Rahmen der Tour eingesammelt und an die Sektion weitergeleitet. Ausnahmen davon werden in der Programmausschreibung bekanntgegeben.
- Die Gebühren für Mehrtagestouren und Kurse (in Ausnahmen auch Tagesveranstaltungen) sind zusammen mit einer evtl. Anzahlung lt. Tourenprogramm **sofort** nach der Anmeldung zu überweisen. Eine Anmeldung ist erst bestätigt, wenn diese Anzahlung bei der Sektion eingegangen ist. Sollte dies nicht innerhalb ca. einer Woche erfolgen, kann ggfs. die nächste Person auf der Warteliste den Teilnehmerplatz erhalten. In jedem Fall ist die Anzahlung **vor** dem Anmeldeschluss zu leisten.
- Bankverbindung der Sektion:
  Konto-Nr. 32123 (IBAN DE61 7016 9605 0001 8321 23), VR-Bank Erding (BLZ 70169605 – BIC GENODEF1ISE).

Teilnahmebedingungen an Veranstaltungen *Seite 2*

Recht auf eigenes Bild und Namensnennung

- Im Rahmen der Veranstaltungen werden häufig Fotos oder Videos gemacht und gegebenenfalls im Bereich der Sektion (Vortrag, Internet- und Facebookseiten der Sektion, Sektionsprogramm u.a.) und in lokalen Zeitungen veröffentlicht. Diese gelten als "Bild der Menge". Jeder Teilnehmer muss davon ausgehen, im Interesse der Öffentlichkeitsarbeit der Sektion fotografiert zu werden und hat dies auch billigend in Kauf zu nehmen. Das gleiche gilt für die Nennung des vollständigen Namens des Teilnehmers im Interesse der Öffentlichkeitsarbeit. Eine Veröffentlichung zu gewerblichen Zwecken ist nicht vorgesehen und bedarf der vorherigen, schriftlichen Zustimmung der fotografierten Teilnehmer

Stornierung durch die Sektion

- Soweit eine Mindestteilnehmerzahl für Touren und Kurse zum Anmeldeschluss nicht erreicht wird, kann die Sektion die Ausschreibung stornieren. Eine geleistete Anzahlung erhält der Teilnehmer vollständig zurück.
- Erfolgt eine (kurzfristige) Stornierung, weil die Durchführung nicht möglich ist (z.B. Wetter, Lawinenlage, Ausfall des Tourenleiters) erhält der Teilnehmer ebenfalls seine Anzahlung zurück. In diesem Fall kann es sein, dass zusätzliche Stornokosten Dritter (z.B. Unterkunft) entstehen, die durch den Teilnehmer zu tragen sind.
- Hiervon abweichende Regelungen sind möglich und werden dann im Tourenprogramm vermerkt oder vom Tourenleiter bei der Anmeldung bekanntgegeben.

Stornierung durch den Teilnehmer

- Wird die Teilnahme bei Mehrtagestouren und Kursen vom Teilnehmer nach Anmeldeschluss abgesagt, wird, unabhängig vom jeweiligen Grund oder ob ein Ersatzteilnehmer gefunden werden kann, zzgl. zur Touren-/Kursgebühr eine Stornogebühr in Höhe von 10 € erhoben.
- Ergänzend gelten die Bedingungen wie bei einer Absage durch die Sektion (z.B. Stornogebühren oder anteilige Nutzungsgebühren Dritter).
- Für Tagestouren fällt i.d.R. keine Stornogebühr an. Abweichungen werden im Einzelfall im Tourenprogramm veröffentlicht.

Kilometerpauschale

- Die Kilometerpauschale für Teilnehmer an Fahrgemeinschaften beträgt 0,06 € zzgl. evtl. Nebenkosten (z.B. Maut, Parken; anteilig).
- Die Bildung von möglichst gut ausgelasteten Fahrgemeinschaften ist ausdrücklich erwünscht.

Haftungsbegrenzungserklärung

- Bergsteigen und andere alpine Betätigungen sind Gefahrensportarten. Jeder Teilnehmer einer Sektionstour oder -veranstaltung ist sich der möglichen Risiken bewusst, die auch durch umsichtige und fürsorgliche Betreuung der Tourenleiter nicht gänzlich ausgeschlossen werden können.
- Der verantwortliche Tourenleiter und die DAV-Sektion Alpenkranzl Erding werden daher von einer Haftung freigestellt, die über den Versicherungsschutz hinausgeht, der im Rahmen der Mitgliedschaft beim DAV sowie für die ehrenamtliche Tätigkeit besteht. Ausgenommen ist eine Haftung für Vorsatz und grobe Fahrlässigkeit.
- Mit der Anmeldung für eine Sektionstour erkennt der Teilnehmer die Teilnahmebedingungen ausnahmslos an.

copy center erding

Fotokopien s/w
Plankopien
Farbkopien
Büromaterial
Klebeschriften
Papier
Textildrucke / Flock
Stempel

Öffnungszeiten:
Mo. - Fr. 9.00 - 12.15 Uhr
13.30 - 18.00 Uhr
Sa. 9.00 - 13.00 Uhr
Mittwoch nachmittag geschlossen!

Landshuter Str. 35 Tel. 08122 / 14677
85435 Erding Fax 08122 / 963758

Email: info@copy-center-erding.de

Bewertungsskala

Die gestellten Anforderungen findet Ihr bei der jeweiligen Sektionstour im allgemeinen Tourenprogramm vermerkt.

Technische (Alpinistische) Anforderungen	
leicht ●	Wanderung auf Talwegen, Forstwegen und -straßen; keinerlei vorhersehbare Sicherheitsgefährdung; guter Gleichgewichtssinn und sicheres Gehen nur im Alltagsumfang erforderlich.
mäßig schwierig ●●	Übergang von der Wanderung zur Bergtour; Wegverlauf auch auf unebenen Bergpfaden; sicheres Gehen mit gutem Gleichgewichtssinn erforderlich; wenn überhaupt nur kurze, mäßig ausgesetzte Stellen.
schwierig ●●●	Übergang von der Bergtour zum Bergsteigen; steile und ausgesetzte Stellen möglich; Zuhilfenahme der Hände für Gleichgewicht; Querungen in Schotter und/oder Firn; am Gletscher sicherer Umgang mit Pickel und Steigeisen (Gletscherkurs oder vergl. Kenntnisse); sicheres Gehen in steil abfallendem, ausgesetztem Gelände und Gleichgewichtssinn auch auf schmalen Tritten unbedingt erforderlich.
sehr schwierig ●●●●	Längere Steilpassagen mit kurzen Kletterstellen bis II. Grad; am Gletscher kurze Steilstufen im Eis und steile Querungen; sicheres Steigen und hoher Gleichgewichtssinn in sehr unsicherem Gelände unbedingt erforderlich; alpine Erfahrung und erprobte bergsteigerische Fähigkeiten sind Voraussetzung.
höchste Ansprüche ●●●●●	Kletterstellen bis zum III. Grad; sehr ausgesetzte Stellen; Steileis; strengste Ansprüche an das bergsteigerische Können der TeilnehmerInnen.

Konditionelle Anforderungen	
leicht ●	Wanderung auf Talwegen; Forstwegen und –straßen; nicht mehr als 700 Höhenmeter; wenig Ausrüstung mitzuführen; Gehzeit Aufstieg bis 2 h; Gesamtgehzeit 4 h; bei Rad-/MTB-Touren: Flachland bzw. bis max. 500 Hm und 200 Hm/h.
mäßig anstrengend ●●	Bergtour auch auf unebenen Bergpfaden; kurze Steilpassagen möglich; nicht mehr als 900 Höhenmeter; wenig Ausrüstung mitzuführen; Gehzeit Aufstieg bis 3 h; Gesamtgehzeit 5-6 h; bei Rad-/MTB-Touren: bis ca. 1000 Hm und 350 Hm/h, leichte bis mäßig steile Anstiege (<15%), bis ca. 50 km.
anstrengend ●●●	Übergang von der Bergtour zum Bergsteigen; längere steile Stellen möglich; bis 1100 Höhenmeter; Gletschertouren; schwerer Rucksack (z.B. Mehrtagestouren von Hütte zu Hütte); Gehzeit Aufstieg bis 4 h; Gesamtgehzeit 6-8 h; bei Rad-/MTB-Touren: bis ca. 1500 Hm und 500 Hm/h, mäßig steile bis steile Anstiege (<20%), auch bei lockerem Untergrund, bis ca. 75 km.
sehr anstrengend ●●●●	Bergsteigen mit viel Ausrüstung und daher grundsätzlich schwerem Gepäck; lange Gletschertouren; Skihochtouren; Höhenmeter nach oben offen. Gehzeit Aufstieg bis 6 h; Gesamtgehzeit bis 10 h; bei Rad-/MTB-Touren: bis ca. 2000 Hm und 500 Hm/h, mäßige bis steile Anstiege auch bei lockerem oder schwierigem Untergrund, kurze sehr steile Stellen < 25%, bis ca. 100 km.
höchste Ansprüche ●●●●●	Nur für durchtrainierte BergsteigerInnen; sehr lange und schwierige Touren; Skidurchquerungen im Hochgebirge; Höhenmeter nach oben offen; auch mehrere Tage hintereinander. Gehzeiten auch größer 10 h in Auf- und Abstieg; bei Rad-/MTB-Touren: 2000 Hm und mehr und 500 Hm/h, steile Anstiege auch bei lockerem Untergrund, viele teilweise auch längere sehr steile Stellen, einzelne extrem steile Abschnitte > 25%.

Anforderungen für Fahrtechnik (Mountainbike)	
leicht ●	fester, griffiger Untergrund, keine Hindernisse, bis ca. 10% bergauf, weite Kurven, sichere Bike-Beherrschung.
mäßig schwierig ● ●	loser Untergrund möglich, schmalere Wege, kleine Wurzeln und Steine, kleinere Hindernisse, Wasserrinnen, Erosionsschäden, auch engere Kurven, bis ca. 15% bergauf, fahrtechnische Grundkenntnisse und sichere Bike-Beherrschung bei mittleren Geschwindigkeiten nötig.
schwierig ● ● ●	Untergrund meist nicht verfestigt, größere Wurzeln und Steine, flache Absätze, leichte Spitzkehren, bis ca. 20% bergauf, fortgeschrittene Fahrtechnik und sichere Bike-Beherrschung bei höheren Geschwindigkeiten und größerem Gefälle nötig.
sehr schwierig ● ● ● ●	verblockt, viele große Wurzeln/Felsen, rutschiger Untergrund, loses Geröll, höhere Absätze, enge Spitzkehren, bis ca. 25% bergauf, sehr gute Bike-Beherrschung bei höheren Geschwindigkeiten und großem Gefälle nötig.
höchste Ansprüche ● ● ● ● ●	sehr verblockt, viele große Wurzeln/Felsblöcke, rutschiger Untergrund, loses Geröll, der Weg hat auch bergauf deutlich den Charakter eines Bergpfades, Steilrampen, kaum fahrbare Absätze evtl. in Kombination, z.T > 25%bergauf, perfekte Bike-Beherrschung und exzellente Trial-Techniken nötig.

Skitechnische Anforderungen für Skitouren, Skihochtouren:				
Grad	**Steilheit**	**Ausgesetztheit**	**Geländeform Aufstieg und Abfahrt**	**Engpässe**
leicht ●	bis 30° mäßig steil	keine Ausrutschgefahr	weich, hügelig, glatter Untergrund	keine
mittel schwer ●●	ab 30° steil	kürzere Rutschwege, sanft auslaufend	überwiegend offene Hänge mit kurzen Steilstufen, Hindernisse mit Ausweichmöglichkeiten (Spitzkehren nötig)	kurz und wenig steil
schwer ●●●	ab 35° sehr steil	längere Rutschwege mit Bremsmöglichkeiten (Verletzungsgefahr)	kurze Steilstufen ohne Ausweichmöglichkeiten, Hindernisse in mäßig steilem Gelände erfordern gute Reaktion (sichere Spitzkehren nötig)	kurz und steil
sehr schwer ●●●●	ab 40° extrem steil	lange Rutschwege, teilweise in Steilstufen abbrechend (Lebensgefahr)	Steilhänge ohne Ausweichmöglichkeiten. Viele Hindernisse erfordern eine ausgereifte und sichere Fahrtechnik	lang und steil, Kurzschwingen für Könner noch möglich

Zusätzliche Anforderungen bei Ski**hoch**touren:
Gletscherbegehungen mit Anseilen, Spaltenbergung, evtl. Abfahren am Seil.

Bei kombinierten Ski(hoch)touren erfolgt eine zusätzliche Angabe der klettertechnischen Schwierigkeiten, z.B. nach UIAA

Kursprogramm

Samstag, 20.10.2018
Grundkurs Klettern
Topropekurs Sportklettern im Kletterzentrum Landshut

In diesem Anfängerkurs wird das Klettern und Sichern bei bereits hängendem Seil gelehrt. Vermittelt werden richtiges Einbinden in den Klettergurt, fachgerechte Bedienung des Sicherungsgeräts, Selbstkontrolle und Partnercheck, Seilkommandos, richtiges Ablassen, Halten von Toprope-Stürzen und Kletterregeln.
Bezahlung für Eintritt und evtl. Leihausrüstung erfolgt vor Ort.
Dauer zwischen 6 und 8 Stunden

Tourenbewertung	**Technik: • Kondition: •**
Anforderungen	Grundfitness und Spaß an Bewegung
Einkehrmöglichkeit	nein
Abfahrtszeit/Ort	09.00 Uhr, Treffpunkt wird vereinbart
Kursleitung, Auskunft, Anmeldung	Michael Kienastl E-Mail: crument@gmail.com, 0176 44276892
Anmeldezeit	20.09.2018 bis 12.10.2018
Max. Teilnehmerzahl	6
Kursgebühr	20 € (10 € Kursgebühr + 10 € Anzahlung) bitte nach der telefonischen Anmeldung auf IBAN: DE61 7016 9605 0001 8321 23 des Alpenkranzl Erding bei der VR Bank Erding überweisen.
Kennwort bei Anzahlung	Toprope

MODERNE OMNIBUSSE
FÜR BETRIEBSAUSFLÜGE UND
GESELLSCHAFTSFAHRTEN
IM IN- UND AUSLAND

Linner Reisen

RENNWEG 23, 85435 ERDING, TEL. 08122-3153 u. 944910
FAX 08122-42126; www.linner-reisen.de. E-mail: info@linner-reisen.de
Unter anderem auch herrliche Radreisen: Tages- und Mehrtagestouren

Mittwoch, 02.01.2019 und Samstag, 05.01.2019
Kurs: Handhabung des Verschüttetensuchgerätes

Wer sich mit dem Gedanken trägt auch im Winter mehr in den Bergen unterwegs zu sein, sei‘s als Bergwanderer, Schneeschuh- oder Skitourengeher, sollte sich ebenfalls Gedanken darüber machen was im Falle eines Lawinenabgangs zu tun ist. Eine schnelle Kameradenhilfe ist meist die einzige Chance für den Verschütteten. Die organisierte Hilfe durch die Bergwacht kommt meistens zu spät.
Das Alpenkranzl bietet Euch deshalb jedes Jahr die Möglichkeit die Verschütteten-Suche zu erlernen, sowie die neuesten Suchtechniken kennenzulernen. Dieses Angebot richtet sich natürlich auch an alle die ihre Kenntnisse auf den neuesten Stand bringen und die Suche üben wollen.

Theorieabend	Mittwoch, 02.01.2019
Praxistag	Samstag, 05.01.2019
Kursinhalte	Funktionsweise des VS-Gerätes, Suchtechniken, Optimierung der Suche durch Sondenunterstützung, Suchübungen auch mit mehreren Geräten und Verschütteten.
Ausrüstung	VS-Gerät, Sonde, Lawinenschaufel (in begrenzter Menge im Ausleihraum erhältlich) pro Teilnehmer!
Anmeldung	Rainer Preis, Tel. 08081/4972
Kursleitung	Rainer Preis, Rainer Pollack
Anmeldezeit	20.09.2018 – 10.12.2018
Max. Teilnehmerzahl	16
Kursgebühr	20 € bitte unmittelbar nach der telefonischen Anmeldung auf IBAN DE61 7016 9605 0001 8321 23 des Alpenkranzl Erding bei der VR-Bank Erding überweisen.
Kennwort bei Anzahlung	VS-Kurs
Hinweise	Dieser Kurs ist auch als Teil 1 des Skitourenkurses zu verstehen (siehe Ausschreibung). In diesem Kurs geht es nur um die reine **Verschüttetensuche,** mit dem Thema Lawinenkunde befasst sich der Skitouren- oder der Schneeschuhkurs.
Kilometer Anreise	111 km

Kursprogramm

Sonntag, 06.01.2019
LVS -Auffrischung (Kurs)
Hoffentlich finden die mich!

Jeder möchte gefunden werden, wenn er in eine Lawine gerät. Also sollte auch jeder von uns fähig sein, den/die Andere/n zu finden! Zum Saisonbeginn habt Ihr wieder die Möglichkeit zu Üben und evtl. Neues zu erfahren Kein Anfängerkurs, dieser findet am 5. Januar statt!
Da wir auf Sektionstouren keine 1-Antennen-Geräte mehr akzeptieren, bilden wir damit auch nicht mehr aus. Schließlich sind die Chancen auf Rettung mit einem neueren Gerät deutlich größer, allerdings macht auch hier Übung den Meister!

Ausgangspunkt	Je nach Schneelage unterschiedlich
Gehzeit gesamt	1 h
Einkehrmöglichkeit	vorhanden
Ausrüstung	E
Abfahrtszeit/Ort	8.00 Uhr, Parkplatz S-Bahn Altenerding
Kursleitung, Auskunft, Anmeldung	Constanze Klotz constanze.klotz@alpenverein-erding.de
Anmeldezeit	20.09.2018 bis 20.12.2018
Kursgebühr	10 € Kursgebühr bitte nach der telefonischen Anmeldung auf IBAN: DE61 7016 9605 0001 8321 23 des Alpenkranzl Erding bei der VR Bank Erding überweisen.
Kennwort bei Anzahlung	LVS-Auffrischung 2019
Hinweise	Stöcke und Schneeschuhe/Tourenski mitnehmen!
Kilometer Anreise	110 km

ARCHITEKTURBÜRO WERNER IRL
Dipl.- Ing. (FH)

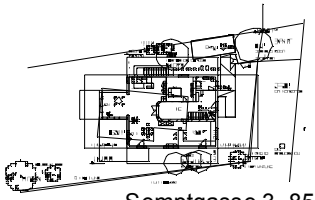

- Planung u. Betreuung v. Neubauten, Umbauten u. Erweiterungen, Renovierungen
- Brandschutznachweise
- Erstellung v. Energieausweisen
- Sicherheits- u. Gesundheitsschutzkoordinator

Semptgasse 3, 85435 Altenerding, Tel. 08122/945690, werner-ab@gmx.de

Mittwoch, 16.01.2019, und
Freitag, 18. (Anreise am Abend) bis Sonntag, 20.01.2019
Skitouren- und Schneeschuhkurs für Einsteiger

Auch im nächsten Jahr wollen wir Euch wieder die Grundlagen für winterliche Unternehmungen auf Skiern und Schneeschuhen vermitteln. Der Kursinhalt ist sowohl für Einsteiger, als auch für Ski/Schneeschuhtourengeher gedacht, die nicht immer „nur-so-hinterher-laufen“ wollen. Ihr sollt in die Lage versetzt werden, einfache Touren zu planen und selbstständig durchführen zu können.

Kursinhalte	Ausrüstung, Tourenplanung, Geländebeurteilung, Schnee- und Lawinenkunde (Snow-Card). Technik im Aufstieg nd Abfahrt.
Voraussetzung	ist ein **absolvierter Besuch eines Verschütteten-Kurses**. Siehe auch unser Kurs „Handhabung des Verschüttetensuchgeräts“. Wer diesen Kurs noch nicht besucht hat oder nicht über gleichwertige Kenntnisse verfügt, für den ist dieser Verschütteten-Kurs der erste Teil des Skitouren-/Schneeschuh-Kurses. Eine separate Kursgebühr fällt nicht an.
Hinweis	Die Erfahrungen aus den vergangenen Jahren haben gezeigt, dass ein sicheres Skifahren im Tiefschnee (wechselnde Schneearten) unerlässlich ist. Teilnehmer, die dies nicht beherrschen, werden unwillkürlich zu einem Hindernis für die Gruppe. Ebenfalls ist auf eine funktionsfähige Tourenausrüstung zu achten bei der z. B. die Felle kleben, die Bindung eingestellt ist, usw. Es kommt immer wieder vor, dass sich Teilnehmer nicht so ganz sicher sind, wie sie abfahrtstechnisch im Gelände zurechtkommen. Sollte Interesse bestehen, können wir, nach Abstimmung, am 18.01. bei der Anreise wieder einen Übungstag einlegen.
Termine	**Theorieabend:** Mittwoch, 16.01.2019 **Praxistage:** Freitag, 18. (Anreise am Abend) bis Sonntag, 20.01.2019
Kursort	voraussichtlich Matreier Tauernhaus/Venedigergruppe
Anmeldung	Rainer Preis, Tel. 08081/4972
Kursleitung	Rainer Pollack und Rainer Preis
Anmeldezeit	20.09. – 30.11.2018
Max. Teilnehmerzahl	8
Anzahlung	90 € (50 € Kursgebühr + 40 € Anzahlung, (schließt den VS-Kurs mit ein) bitte unmittelbar nach der telefonischen Anmeldung auf IBAN: DE61 7016 9605 0001 8321 23 des Alpenkranzl Erding bei der VR-Bank überweisen.
Kennwort	Skitouren- Schneeschuhkurs
Kilometer Anreise	210 km

Tourenprogramm - Allgemein

Mittwoch, 03.10.2018
MTB-/Trekkingrad-/E-Bike-Tour
Altmühltal oder Regensburger Raum

Der genaue Tourenverlauf wird je nach Wetterlage kurzfristig festgelegt; entweder in der Umgebung der Altmühl oder der Donau im Regensburger Raum.

Tourenbewertung	**Technik: • Kondition: ••**
Anforderungen	Einwandfreie Beherrschung des Bike
Ausgangspunkt	Kinding oder Regensburg
Höhenunterschied	(ca.) 400 Hm
Entfernung und Fahrzeit	ca. 85 km/5.00 h
Einkehrmöglichkeit	ja, div. Möglichkeiten am Weg
Ausrüstung	G
Abfahrtszeit/Ort	7.30 Uhr, Parkplatz S-Bahnhof Altenerding
Tourenleitung, Auskunft, Anmeldung	Heinz Barczewski Tel. 08122/54943
Anmeldezeit	20.09.2018 bis 01.10.2018
Max. Teilnehmerzahl	7
Gebühr	2 €, Bitte beim Tourenleiter bar bezahlen
Kilometer Anreise	max. 110 km

Samstag 06.10.2018
MTB-Tour
Rund um das Demeljoch

Vom Sylvensteinsee um das Demeljoch

Tourenbewertung	**Technik: •• Kondition: •••**
Ausgangspunkt	Silvensteinsee, nähe Fall
Höhenunterschied	(ca.) 1.400 Hm
Entfernung und Fahrzeit	55 km/5.00 h
Einkehrmöglichkeit	evtl. Jausenstation Aquila
Ausrüstung	G
Abfahrtszeit/Ort	7.00 Uhr, Parkplatz S-Bahnhof Altenerding
Tourenleitung, Auskunft, Anmeldung	Michael Kreuz E-Mail: michael.kreuz@web.de oder 0170/2742507
Anmeldezeit	20.09.2018 bis 04.10.2018
Max. Teilnehmerzahl	7
Gebühr	2 €, Bitte beim Tourenleiter bar bezahlen
Kilometer Anreise	110 km

Sonntag, 07.10.2018
Bergwanderung
Petersköpfl und Naunspitze

Lange aussichtsreiche Tour, mit Blick auf den Wilden Kaiser und ins Inntal.

Tourenbewertung	**Technik: •• Kondition: •••**
Anforderungen	Gute Kondition, Trittsicherheit auf die Naunspitze
Ausgangspunkt	Kufstein, Parkplatz an der Sparchenstiege
Höhenunterschied	(ca.) 1.300 Hm
Gehzeit	7.30 h
Einkehrmöglichkeit	Mehrere unterwegs: Ritzaualm, Vorderkaiserfeldenhütte, Pfandlhof.
Ausrüstung	A
Abfahrtszeit/Ort	6.30 Uhr in Hohenlinden
Tourenleitung, Auskunft, Anmeldung	Bernhard Katterloher Tel. 08124/1742
Anmeldezeit	20.09.2018 bis 05.10.2018
Gebühr	2 €, bitte beim Tourenleiter bar bezahlen
Kennwort bei Anzahlung	80 km

Samstag, 13.10.2018
MTB-/Trekkingrad-/E-Bike-Tour
Indian Summer

Wir radeln auf Nebenstraßen, Feld- und Forstwegen durch herbstliche Wälder, die Moränenlandschaft im Südosten des Landkreises und das Isental. Das wellige Streckenprofil stellt unsere Kletterqualitäten noch einmal auf die Probe. Belohnt werden wir mit herrlichen Ausblicken.

Tourenbewertung	**Technik: •• Kondition: •••** Sichere Radbeherrschung, auch auf kurzen Singletrail-Abschnitten
Ausgangspunkt	Erding
Höhenunterschied	(ca.) 700 Hm
Entfernung und Fahrzeit	70 km/5.00 h
Einkehrmöglichkeit	Engoss'n Stüberl, Holzwirt, Menzinger
Ausrüstung	G
Abfahrtszeit/Ort	10.00 Uhr, Parkplatz am Bauernhausmuseum, Erding
Tourenleitung, Auskunft, Anmeldung	Andreas Birk Telefon 08122/14508 oder E-Mail andreas-birk@hotmail.com
Anmeldezeit	20.09.2018 bis 10.10.2018
Max. Teilnehmerzahl	10
Gebühr	2 €, Bitte beim Tourenleiter bar bezahlen

Tourenprogramm - Allgemein

Samstag, 13.10.2018 bis Montag 15.10.2018
Bergwanderung
Messner Mountain Museen in Bruneck und auf dem Kronplatz

Das Messner Mountain Museum in Sulden haben wir ja bereits besucht; nun sind die nächsten beiden dran …
Freitag: Besuch MMM in Bruneck, danach kurze und leichte Wanderung
Samstag: Wanderung auf die Fanes-Alm (und darüber hinaus)
Sonntag: Wanderung auf den Kronplatz mit Besuch MMM

Tourenbewertung	**Technik: •• Kondition: ••**
Anforderungen	Unschwierige Wanderungen
Höhenunterschied	(ca.) 800 Hm
Gehzeit	5.00 h
Einkehrmöglichkeit	diverse unterwegs
Übernachtung	Hotel Reischach, bei Bruneck; 120 Euro pP im DZ für Übernachtung und Frühstück.
Ausrüstung	A
Abfahrtszeit/Ort	7.00 Uhr, Parkplatz S-Bahnhof Altenerding
Tourenleitung, Auskunft, Anmeldung	Hans Sterr und Alex Lechner Anmeldung bei Hans Sterr, Tel. 08122-91458
Anmeldezeit	20.09.2018 bis 22.09.2018
Max. Teilnehmerzahl	8
Gesamtpreis	106 € (6 € Tourengebühr + 100 € Anzahlung) bitte nach der telefonischen Anmeldung auf IBAN: DE61 7016 9605 0001 8321 23 des Alpenkranzl Erding bei der VR Bank Erding überweisen.
Kennwort bei Anzahlung	Messner Mountain Museum
Hinweise	Eintritte für Museen und Seilbahnfahrten sind selbst zu tragen
Kilometer Anreise	295 km

Samstag, 13.10.2018
Bergwanderung
auf den Seebergkopf

Der Seebergkopf (1.538 m) bietet eine abwechslungsreiche Wanderung und großartige Ausblicke. Über schmale Wanderpfade und großzügige Almwiesen erreicht man das Gipfelkreuz auf dem breiten Bergrücken.

Tourenbewertung	**Technik: •• Kondition: ••**
Anforderungen	Leichte Wanderung auf Bergpfaden
Ausgangspunkt	Kostenpflichtiger Seebergparkplatz
Höhenunterschied	(ca.) 740 Hm
Gehzeit gesamt	ca. 4.00 h
Einkehrmöglichkeit	Unterwegs keine. Ggf. anschließend
Ausrüstung	A
Abfahrtszeit/Ort	8.30 Uhr, Parkplatz S-Bahnhof Altenerding
Tourenleitung, Auskunft, Anmeldung	Werner Kienastl werner.kienastl@gmx.de oder 08122/20316
Anmeldezeit	20.09.2018 bis 10.10.2018
Max. Teilnehmerzahl	10
Gebühr	2 €, Bitte beim Tourenleiter bar bezahlen
Kilometer Anreise	100 km

TAGWERK BIO MARKT

Global Denken - Regional Handeln

Gesunde Nahrungsmittel
aus der Region und anderswo
bietet Erdings großer Biomarkt an der
Dorfener Ecke Dr. Henkel Straße

Wir arbeiten ohne Gentechnik !

Tourenprogramm - Allgemein

Sonntag, 14.10.2018
Landkreiswanderung
bei Großwimpasing

Wir machen eine vormittägliche Wanderung im Großwimpasinger Umfeld. Eine Woche vor Kirchweih probieren wir nach der Wanderung den Entenbraten diesmal wieder im Gasthaus Strasser in Oberbierbach; Alternativessen wird angeboten (bei Anmeldung bitte angeben). Bei widrigen Verhältnissen fällt die Wanderung aus; wir treffen uns dann ausschließlich zum vorbestellten Mittagessen im Gasthaus Strasser.

Tourenbewertung	**Technik: • Kondition: •**
Ausgangspunkt	Großwimpasing
Gehzeit	2 bis 2.30 h
Einkehrmöglichkeit	ja, Gasthaus Strasser in Oberbierbach
Ausrüstung	A
Abfahrtszeit/Ort	8.45 Uhr, Parkplatz am Bauernhausmuseum, Erding
Tourenleitung, Auskunft, Anmeldung	Heinz Barczewski Tel. 08122/54943
Anmeldezeit	20.09.2018 bis 05.10.2018
Gesamtpreis	16 € (2 € Tourengebühr + (für das Mittagessen = 1/2 Ente mit Beilagen; genauer Preis lag bei Redaktionsschluss noch nicht fest) 14 € Anzahlung) bitte nach der telefonischen Anmeldung auf IBAN: DE61 7016 9605 0001 8321 23 des Alpenkranzl Erding bei der VR Bank Erding überweisen.
Kennwort bei Anzahlung	Großwimpasing
Kilometer Anreise	15 km

Freitag, 19.10.2018 bis Sonntag 21.10.2018
Mehrtagestour
Goldener Lärchenzauber in Osttirol

Unser Standquartier ist der Gannerhof (www.gannerhof.at) von Familie Mühlmann in Innervillgraten. Die Unterbringung erfolgt in Doppelzimmern auf Basis Halbpension (abends Vier- bis Fünf-Gänge-Menü). Einzelzimmer ggf. möglich. Bereits auf der Hinfahrt Tour im Bereich Matrei/Lienz.

Tourenbewertung	**Technik: ••• Kondition: •••**
Ausgangspunkt	diverse
Höhenunterschied	(ca.) 1.200 Hm
Gehzeit	6.00 - 7.00 h
Einkehrmöglichkeit	je nach Tour
Übernachtung	Gannerhof in Innervillgraten
Ausrüstung	A
Abfahrtszeit/Ort	07.30 Uhr, Treffpunkt wird vereinbart
Tourenleitung, Auskunft, Anmeldung	Rainer Pollack, Tel. 08122/2276795 eMail: rainer_pollack@web.de. Anmeldung bitte per eMail.
Anmeldezeit	20.06.2018 bis 31.08.2018
Max. Teilnehmerzahl	7
Gesamtpreis	216 € (6 € Tourengebühr + 210 € Anzahlung) bitte nach der telefonischen Anmeldung auf IBAN: DE61 7016 9605 0001 8321 23 des Alpenkranzl Erding bei der VR Bank Erding überweisen.
Kennwort bei Anzahlung	Lärchenzauber Osttirol
Hinweise	Die Hotelbuchung erfolgt auf Namen und Rechnung der Teilnehmer. Bitte zur Sicherheit Reiserücktrittsversicherung abschließen/Stornokosten durch das Hotel. Einzelzimmerzuschlag 10 EUR/Nacht (ist in Gesamtpreis nicht enthalten!)
Kilometer Anreise	285 km

Tourenprogramm - Allgemein

Sonntag, 21.10.2018
MTB-/Trekkingrad-Tour / Naturschutzwanderung
Renaturierte Isar bei Gaden

Wir wollen uns die teilweise renaturierte Isar um Gaden herum ansehen. Dorthin gelangen wir mit dem Fahrrad zum größten Teil über Nebenstraßen und Feldwege. Bei der Wanderung entlang der Isar Richtung Moosburg können wir sehen, wie sich ein Fluss verändert, wenn er nicht mehr in ein festes Flussbett gezwängt wird und welche Auswirkungen dies hat.

Tourenbewertung	**Technik: • Kondition: •**
Anforderungen	sichere Beherrschung des Fahrrades
Ausgangspunkt	Parkplatz S-Bahnhof Altenerding
Entfernung und Fahrzeit	40 km/2.30 h
Gehzeit gesamt	2.30 h
Einkehrmöglichkeit	Alter Wirt in Gaden
Ausrüstung	G
Abfahrtszeit/Ort	8.30 Uhr, Parkplatz S-Bahnhof Altenerding Für Teilnehmer, die nicht mit dem Fahrrad kommen möchten, ist um 10.00 Uhr Treffpunkt am kleinen Parkplatz rechts gleich nach der Isarbrücke auf der Straße von Gaden nach Oberhummel
Tourenleitung, Auskunft, Anmeldung	Wolfgang Mayr, Tel. 08122/54418 oder E-Mail: natur.umwelt.schutz@alpenverein-erding.de
Anmeldezeit	20.09.2018 bis 07.10.2018
Max. Teilnehmerzahl	10
Gebühr	2 €, Bitte beim Tourenleiter bar bezahlen



Samstag, 27.10.2018 bis Sonntag, 28.10.2018
Bergausklang 2018
Salzburg

Dieses Jahr unternehmen wir eine Wander- und Stadttour in Salzburg (430 m). Wir fahren mit dem Zug von Erding nach Salzburg (Bayernticket), machen eine Wanderung auf den Gaisberg (1.278 m) und auch eine Stadtführung ist in Planung. Die Wanderung kann für alle so gestaltet werden, dass niemand überfordert wird (z. B. mit öffentl. Bus). Wer am Abend ein klassisches Konzert besuchen möchte ist in Salzburg genau richtig, wird dann organisiert.
Übernachten werden wir in einem Mittelklassehotel in Salzburg.
Bitte möglichst schnell anmelden.

Tourenbewertung	**Technik: •• Kondition: ••**
Ausrüstung	A
Abfahrtszeit/Ort	5.58 Uhr, S-Bahnhof Erding
Tourenleitung, Auskunft, Anmeldung	Alexander Linke Tel.:08122/7814
Anmeldezeit	20.06. bis 30.09.2018
Max. Teilnehmerzahl	20
Gesamtpreis	154 € (4 € Tourengebühr + 150 € Anzahlung) bitte nach der telefonischen Anmeldung auf IBAN: DE61 7016 9605 0001 8321 23 des Alpenkranzl Erding bei der VR Bank Erding überweisen.
Kennwort bei Anzahlung	Salzburg

DAS SCHUHGESCHÄFT mit ♥ im ♥en der ♥ogstadt ERDING Spiegelgasse 4
SCHUHHAUS MOOSBAUER
Seit 1903 Ihr zuverlässiger Partner wenn's um Schuhe geht!
Schuh-Fachgeschäft · Inh. Franz Josef Kampa
Spiegelgasse 4 · 85435 Erding · Tel. 0 81 22/1 22 51 · Fax 4 23 65
kontakt@schuhhaus-moosbauer.de · www.schuhhaus-moosbauer.de

Freitag, 02.11.2018 bis Sonntag, 04.11.2018
Bergwanderung
Brotbackkurs im historischen Tassenbacherhof und Spätherbsttour

Wir sind im Tassenbacherhof im Osttiroler Pustertal in einer Luxusferienwohnung für bis zu 8 Personen in 4 Doppelzimmern untergebracht. Am Freitag Nachmittag Anreise und Eindecken mit bäuerlichen Produkten für die Abendbrotzeit im Matreier Talmarkt und ggf. im Tassenbacherhof. Am Samstag nach dem Frühstück Wanderung. Am späteren Samstagnachmittag werden wir zusammen mit der Bäuerin Margit Aigner ca. 3 1/2 Stunden einen Brotbackkurs machen, bei dem wir ca. 5 - 7 verschiedene Sorten Brot (Sauerteig Roggenmehl, Weizenmehl, Dinkelmehl und Haidenmehl) herstellen werden. Am Sonntag nach dem Frühstück Wanderung und ca. 14 Uhr Heimfahrt. Wir versorgen uns im Bauernhof selbst.

Tourenbewertung	**Technik: •• Kondition: ••**
Ausgangspunkt	diverse
Höhenunterschied	(ca.) 800 Hm
Gehzeit gesamt	3.00 - 5.00 h
Einkehrmöglichkeit	je nach Tour
Übernachtung	www.tassenbacherhof.at
Ausrüstung	A
Abfahrtszeit/Ort	14.30 Uhr, Treffpunkt wird vereinbart
Tourenleitung, Auskunft, Anmeldung	Rainer Pollack, Tel. 08122/2276795, eMail: rainer_pollack@web.de. Anmeldung bitte per eMail.
Anmeldezeit	20.06. bis 31.07.2018
Max. Teilnehmerzahl	7
Gesamtpreis	166 € (6 € Tourengebühr + 160 € Anzahlung) bitte nach der telefonischen Anmeldung auf IBAN: DE61 7016 9605 0001 8321 23 des Alpenkranzl Erding bei der VR Bank Erding überweisen.
Kennwort bei Anzahlung	Brotbackkurs Tassenbacherhof
Hinweise	Mindestteilnehmerzahl 5. Der Preis ist für 6 Personen (5 TN + Tourenleiter) kalkuliert. Fahren mehr mit, reduziert sich der Betrag. In der Anzahlung enthalten sind zwei Nächte in der Luxusferienwohnung, Kurtaxe, Brotbackkurs. Kosten für Selbstverpflegung werden nach Aufwand zusätzlich verrechnet.
Kilometer Anreise	270 km

Samstag, 17.11.2018
Bergwanderung
auf Semmelkopf und Saurüssel

Leichte Wanderung auf fast einsamen, landschaftlich reizvollen Pfaden völlig unschwierig über einen breiten Kammrücken

Tourenbewertung	**Technik: •• Kondition: ••**
Anforderungen	Unschwierige Wanderung, teils auf schmaleren Pfaden
Ausgangspunkt	Ursprungpass
Höhenunterschied	(ca.) 770 Hm
Gehzeit	5.00 h
Einkehrmöglichkeit	evtl. Mariandlalm, sonst am Ende der Tour
Ausrüstung	A
Abfahrtszeit/Ort	7.00 Uhr, Parkplatz S-Bahnhof Altenerding
Tourenleitung, Auskunft, Anmeldung	Hans Sterr Tel. 08122/91458
Anmeldezeit	20.09.2018 bis 15.11.2018
Max. Teilnehmerzahl	7
Gebühr	2 €, Bitte beim Tourenleiter bar bezahlen
Kilometer Anreise	105 km

Sonntag, 18.11.2018
Bergwanderung
Risserkogel

Rundtour, Anstieg über den Südkamm. Abstieg auf der Westseite über freie Wiesenhänge zur Ableitenalm. Hier wieder auf den Anstiegsweg zum Ausgangspunkt zurück. Da in der näheren Umgebung kein höherer Gipfel „stört“ hat man eine herrliche Aussicht.

Tourenbewertung	**Technik: •• Kondition: •••**
Anforderungen	Trittsicherheit und Schwindelfreiheit empfehlenswert
Ausgangspunkt	Wanderparkplatz Schwaigeralm
Höhenunterschied	(ca.) 1.050 Hm
Gehzeit	6.00 h
Einkehrmöglichkeit	Unterwegs keine, Brotzeit mitnehmen
Ausrüstung	A
Abfahrtszeit/Ort	6.30 Uhr, Hohenlinden
Tourenleitung, Auskunft, Anmeldung	Bernhard Katterloher Tel. 08124/1742 (AB)
Anmeldezeit	20.09.2018 bis 16.11.2018
Gebühr	2 €, bitte beim Tourenleiter bar bezahlen
Kilometer Anreise	90 km

Tourenprogramm - Allgemein

Sonntag, 25.11.2018
Bergwanderung
auf den Hirschhörnlkopf (1.515 m)

Bergwanderung über breite Forstwege und einen schmalen und teils steinigen Pfad. Sollte schon viel Schnee liegen, könnten wir auch eine Schneeschuhtour daraus machen.

Tourenbewertung	**Technik: •• Kondition: ••**
Ausgangspunkt	Gebührenpflichtiger Wanderparkplatz in Jachenau-Ort
Höhenunterschied	(ca.) 750 Hm
Gehzeit gesamt	4.30 h
Einkehrmöglichkeit	keine Einkehr auf der Tour
Ausrüstung	A
Abfahrtszeit/Ort	7.30 Uhr, Parkplatz S-Bahnhof Altenerding
Tourenleitung, Auskunft, Anmeldung	Alexander Linke Tel. 08122/7814
Anmeldezeit	20.09.2018 bis 22.11.2018
Max. Teilnehmerzahl	15
Gebühr	2 €, Bitte beim Tourenleiter bar bezahlen
Kilometer Anreise	110 km



Samstag, 01.12.2018
Wandertour
Vorweihnachtliche Wanderung zum Müllner Bründl

Wir wandern vom Parkplatz Tannenhof auf Forstwegen zum Müllner Bründl und genießen die heilenden Kräfte dieses Platzes

Tourenbewertung	**Technik: • Kondition: •**
Anforderungen	Wanderung auf Forstwegen
Ausgangspunkt	Parkplatz Tannenhof
Höhenunterschied	(ca.) 140 Hm
Gehzeit gesamt	ca. 4.00 h
Einkehrmöglichkeit	Unterwegs keine, bei Wunsch anschließend in einem Erdinger Café
Abfahrtszeit/Ort	9.30 Uhr, Parkplatz S-Bahnhof Altenerding
Tourenleitung, Auskunft, Anmeldung	Werner Kienastl E-Mail: werner.kienastl@gmx.de oder 08122/20316
Anmeldezeit	20.09.2018 bis 28.11.2018
Max. Teilnehmerzahl	20
Gebühr	2 €, Bitte beim Tourenleiter bar bezahlen
Kilometer Anreise	15 km

Samstag, 01.12.2018
Skitour
auf die Kampenwand (1.669 m)

Kleine Skitour zum Saisonauftakt, wenn (hoffentlich) der Winter schon in unsere Vorberge eingezogen ist. Anstieg von Aschau über die Forststraße zur Steinlingalm. Evtl. Gipfelanstieg vom Skidepot zu Fuß über den Felsaufbau. Abfahrt über die Skipiste zurück zur Talstation.

Tourenbewertung	**Technik: •• Kondition: ••**
Ausgangspunkt	Talstation Kampenwandbahn, Aschau
Höhenunterschied	(ca.) 950 Hm
Gehzeit	2.30 h
Ausrüstung	E
Abfahrtszeit/Ort	7.00 Uhr, Friedhof Dorfen
Tourenleitung, Auskunft, Anmeldung	Rainer Preis Tel. 08081/4972
Anmeldezeit	26.11.2018 bis 29.11.2018
Max. Teilnehmerzahl	7
Gebühr	2 €, Bitte beim Tourenleiter bar bezahlen
Kilometer Anreise	76 km

Tourenprogramm - Allgemein

Sonntag, 09.12.2018
Wanderung
Premiumwanderweg Leitzachtaler Bergblicke

Zuerst entlang an der Leitzach, verlassen wir dann den Flusslauf, vorbei an den Weilern Oberachau und Neumeier und kreuzen in Greisbach die Hauptstraße nach Kirchstiegl. Von dort aus gehen wir den Höhenweg nach Birkenstein und über die kleine Anhöhe des Kalvarienberges hinunter nach Fischbachau und zum Ausgangspunkt nach Lehenpoint.

Tourenbewertung	**Technik: • Kondition: •**
Anforderungen	keine
Ausgangspunkt	Parkplatz Lehenpoint
Höhenunterschied	(ca.) 200 Hm
Gehzeit gesamt	3.30 h
Einkehrmöglichkeit	Viele Einkehrmöglichkeiten
Ausrüstung	A
Abfahrtszeit/Ort	8.00 Uhr, Hohenlinden
Tourenleitung, Auskunft, Anmeldung	Bernhard Katterloher Tel. 08124/1742 (AB)
Anmeldezeit	20.09.2018 bis 07.12.2018
Gesamtpreis	2 €, bitte beim Tourenleiter bar bezahlen
Kilometer Anreise	60 km

SOLARLUX®
Einfach mehr Lebensqualität
durch Terrassendächer
von Solarlux
hochholzer
Glas • Spiegel • Bilderrahmen
Fenster und Wintergärten nach Maß
Todfeilerstraße 1 • 85435 Erding
Tel. 08122/892236 • www.meisterglaser.de
Parkplätze vor dem Haus

Freitag, 14.12.2018 bis Sonntag, 16.12.2018
Schneeschuhtour
Staade Zeit im Villgratental

Unser Standquartier ist der Gannerhof (www.gannerhof.at) von Familie Mühlmann in Innervillgraten. Die Unterbringung erfolgt in Doppelzimmern auf Basis Halbpension (abends Vier- bis Fünf Gänge-Menü). Einzelzimmer ggf. möglich.
Gemütliche, entspannende Schneeschuhtouren im Villgratental oder im Bereich Sexten. Bereits auf der Hinfahrt Tour im Bereich Matrei in Osttirol/Virgental. Hinweis: bei nicht ausreichender Schneelage wird die Tour örtlich verlegt, da dann der Gannerhof nicht offen hat.

Tourenbewertung	**Technik: •• Kondition: ••**
Anforderungen	absolvierter Verschüttetensuchgerätkurs
Ausgangspunkt	diverse
Höhenunterschied	(ca.) 800 Hm
Gehzeit gesamt	3.00 - 5.00 h
Einkehrmöglichkeit	je nach Tour
Übernachtung	Gannerhof in Innervillgraten
Ausrüstung	E Schneeschuhe
Abfahrtszeit/Ort	07.30 Uhr, Treffpunkt wird vereinbart
Tourenleitung, Auskunft, Anmeldung	Rainer Pollack, Tel. 08122/2276795, eMail: rainer_pollack@web.de. Anmeldung bitte per eMail.
Anmeldezeit	20.06. bis 31.08.2018
Max. Teilnehmerzahl	7
Gesamtpreis	236 € (6 € Tourengebühr + 230 € Anzahlung) bitte nach der telefonischen Anmeldung auf IBAN: DE61 7016 9605 0001 8321 23 des Alpenkranzl Erding bei der VR Bank Erding überweisen.
Kennwort bei Anzahlung	Schneeschuh Villgraten
Hinweise	Die Hotelbuchung erfolgt auf Namen und Rechnung der Teilnehmer. Bitte zur Sicherheit Reiserücktrittsversicherung abschließen/Stornokosten durch das Hotel.
Kilometer Anreise	285 km

Tourenprogramm - Allgemein

Samstag, 15.12.2018
Wandertour
auf den Großen Illing (1.341 m)

Wanderung bei Ohlstadt über Forstwege und kleine Waldpfade. Nach der Wanderung besuchen wir den Christkindlmarkt in Murnau am Staffelsee.

Tourenbewertung	**Technik: •• Kondition: ••**
Ausgangspunkt	Ohlstadt, Wanderparkplatz Heimgartenstraße
Höhenunterschied	(ca.) 650 Hm
Gehzeit gesamt	3.30 h
Einkehrmöglichkeit	nein
Ausrüstung	A
Abfahrtszeit/Ort	7.30 Uhr, Parkplatz S-Bahnhof Altenerding
Tourenleitung, Auskunft, Anmeldung	Alexander Linke Tel. 08122/7814
Anmeldezeit	20.09.2018 bis 13.12.2018
Max. Teilnehmerzahl	20
Gebühr	2 €, Bitte beim Tourenleiter bar bezahlen
Kilometer Anreise	120 km

Sonntag 16.12.2018
Skitour
wo´s an Schnee gibt

Wir suchen uns einen schönen Schnee in den Bayerischen oder Kitzbüheler Alpen. Wo genau? Wer weiß das schon im Juli (bei der Programmerstellung)?

Tourenbewertung	**Technik: •• Kondition: •••**
Anforderungen	LVS-Kurs oder vergleichbare Kenntnisse
Höhenunterschied	(ca.) 1.000 Hm
Ausrüstung	E
Abfahrtszeit/Ort	7.00 Uhr, Parkplatz S-Bahnhof Altenerding
Tourenleitung, Auskunft, Anmeldung	Michael Kreuz E-Mail: michael.kreuz@web.de oder 0170/2742507
Anmeldezeit	20.09.2018 bis 13.12.2018
Max. Teilnehmerzahl	7
Gebühr	2 €, Bitte beim Tourenleiter bar bezahlen
Kilometer Anreise	120-150 km

Sonntag 16.12.2018
Winterwanderung und Besuch eines Weihnachtsmarktes
Winterwandern und Waldadvent in Bad Feilnbach

Bei großem Interesse (ab 20 Personen) fahren wir bequem von Erding mit einem Reisebus nach Bad Feilnbach. Die Kosten werden geteilt. Dort unternehmen wir dann eine leichte Winterwanderung von ca. 2 Stunden. Die Tour wird zeitnah von den Wetterbedingungen abhängig gemacht.
Nach einem Mittagessen in einem Gasthof besuchen wir den "Waldadvent" im Park. Hier präsentieren Aussteller aus der Region qualitativ hochwertige Waren und es gibt eine zauberhafte Atmosphäre in winterlicher Umgebung. 60 Standl laden zum Staunen, Stöbern und Schlemmen ein. Nicht nur allerlei Handwerk und Künstlerisches erwarten die Besucher, auch kulinarische Köstlichkeiten kommen nicht zu kurz. Knuspriges Flammbrot aus dem Holzofen, süße Zwetschgenbavesen, oder Raclettekäse auf frischem Brot stärken für den Bummel über den Markt. Glühwein, heißer Most oder der Bad Feilnbacher „Woidapfe“ wärmen sowohl die Finger als auch von innen. Musikalisch umrahmt wird der Waldadvent von Weisen- und Alphornbläsern, Gesangs- und Musikgruppen, das Hirtenspiel der Theater-Jugend und der Besuch des Hl. Nikolaus fehlen natürlich nicht. Bei Einbruch der Dunkelheit wird dann deutlich, warum der Bad Feilnbacher Waldadvent nicht wie jeder andere Weihnachtsmarkt ist: Hunderte Lichter, Fackeln und Lagerfeuer tauchen den Naturpark in ein stimmungsvolles Licht und stimmen auf die bevorstehende "staade Zeit" ein.

Tourenbewertung	**Technik: • Kondition: •**
Ausgangspunkt	Bad Feilnbach
Höhenunterschied	(ca.) 50 Hm
Gehzeit gesamt	2.00 h
Einkehrmöglichkeit	gemeinsames Mittagessen
Ausrüstung	A
Abfahrtszeit/Ort	10.00 Uhr, S-Bahnhof Erding oder S-Bahnhof Altenerding möglich
Tourenleitung, Auskunft, Anmeldung	Sonja Schupsky Tel. 08122/91495
Max. Teilnehmerzahl	50
Gesamtpreis	30 € (2 € Tourengebühr + 28 € Anzahlung) bitte nach der telefonischen Anmeldung auf IBAN: DE65 7009 1900 0000 0321 23 des Aplenkranzl Erding bei der VR Bank Erding überweisen.
Kennwort bei Anzahlung	Waldadvent
Kilometer Anreise	90 km

Tourenprogramm - Allgemein

Sonntag, 23.12.2018
Anti-Vorweihnachtsstress-Skitour
Spießnägel (1.881 m)

Die Spießnägel stehen etwas im Schatten der viel häufiger besuchten Tourenziele rund um die Oberlandhütte - locken aber mit ausgezeichnetem Skigelände und einem tollen Rundumblick! Wir werden gewiss die ein oder andere Abfahrtvariante zusätzlich drauflegen, je nach Lust und Laune sowie den Verhältnissen.

Tourenbewertung	**Technik: •• Kondition: •••**
Anforderungen	Sichere Aufstiegs- und Skitechnik, Lust am Wiederanfellen
Höhenunterschied	Mind. 1.000 Hm
Gehzeit	3 - 4 h Aufstieg (je nach Variantenanzahl)
Ausrüstung	E
Abfahrtszeit/Ort	6.15 Uhr, Parkplatz S-Bahn Altenerding
Tourenleitung, Auskunft,	Matthias Riedl
Anmeldung	E-Mail: Matthias.Riedl@alpenverein-erding.de
Anmeldezeit	01.12.2018 bis 16.12.2018
Max. Teilnehmerzahl	5
Gebühr	5 €, Bitte beim Tourenleiter bar bezahlen
Kilometer Anreise	146 km

Samstag, 29.12.2018
Bergwanderung
Winter-Berg-Wanderung Petersbergl und Hohe Asten (1.104 m)

Das Petersbergl grüßt schon von weitem aus dem Inntal. Der einstündige Anstieg dorthin beginnt am Wanderparkplatz bei Flintsbach. Eine erste Einkehrmöglichkeit ergibt sich dort im ehemaligen Propsteihaus/Berggasthaus Petersberg (847 m). Anschließend geht es nochmals eine Stunde weiter zu Deutschlands höchstgelegenen Bauernhöfen den Astenhöfen mit einer weiteren Einkehrmöglichkeit, bevor wir wieder ins Inntal absteigen.

Tourenbewertung	**Technik: •• Kondition: ••**
Anforderungen	Einfache Bergwanderung
Ausgangspunkt	Wanderparkplatz Flintsbach
Höhenunterschied	(ca.) 650 Hm
Gehzeit	3.30 h
Einkehrmöglichkeit	Berggasthaus Petersberg, Astenhöfe
Ausrüstung	A
Abfahrtszeit/Ort	7.00 Uhr, Parkplatz S-Bahnhof Altenerding
Tourenleitung, Auskunft,	Peter Gebel
Anmeldung	Tel.: 08122/8191
Anmeldezeit	20.09.2018 bis 20.12.2018
Max. Teilnehmerzahl	10
Gebühr	2 €, Bitte beim Tourenleiter bar bezahlen
Kilometer Anreise	85 km

Freitag, 25.01.2019 bis Sonntag, 27.01.2019
Skitouren
im Ridnauntal

Ridnauntal, nie gehört? Ratschings? Alles klar! Mögliche Gipfel: Zunderspitze, Gleckspitze, Wurzer Alpenspitze, Einachtspitze.

Tourenbewertung	**Technik: ••• Kondition: ••• bis ••••**
Ausgangspunkt	Ridnauntal
Höhenunterschied	(ca.) 900 – 1.000 Hm, bei guten Bedingungen gerne mehr
Einkehrmöglichkeit	nein
Übernachtung	im Gasthaus im Tal
Ausrüstung	E
Tourenleitung, Auskunft, Anmeldung	Constanze Klotz constanze.klotz@alpenverein-erding.de
Anmeldezeit	20.09.2018 bis 01.11.2018
Max. Teilnehmerzahl	7
Gesamtpreis	66 € (6 € Tourengebühr + 60 € Anzahlung) bitte nach der telefonischen Anmeldung auf IBAN: DE61 7016 9605 0001 8321 23 des Alpenkranzl Erding bei der VR Bank Erding überweisen.
Kennwort bei Anzahlung	Skitouren Ridnauntal
Kilometer Anreise	260 km

Haushalt
Hotel - Gastronomie
Berufsbekleidung
Teppichreinigung
Fußmattenverleih

JÄNICKE GmbH

Freisinger Str. 29, 85435 Erding
☎ 0 81 22 / 51 99 Fax 4 72 07

Meisterbetrieb Wäscherei
Textilreinigung

Tourenprogramm - Kraxngruppe - Alpenwichtel - Hochtourengruppe

Tourenprogramm - Kraxngruppe

Die Unternehmungen der Kraxngruppe richten sich an Familien mit Kindern im „Kraxnalter“ , die getragen werden und/oder schon selbst laufen. Die Touren sind ca. 4-5 km lang. Nach Möglichkeit gibt es Spielpausen am Bach, im Wald oder auf der Wiese. Wir organisieren die Touren reihum und treffen uns regelmäßig, um unsere Kinder von klein auf für unsere Natur- und Bergwelt zu begeistern. Natürlich macht das mit anderen jungen Kollegen viel mehr Spaß als alleine. Neben Tagestouren machen wir auch Übernachtungsausflüge auf Hütten, z. B. an langen Wochenenden. Unsere gemeinsamen Unternehmungen finden immer am 1. Samstag im Monat statt.

Termine:

06.010.2018 (Tagesausflug)	03.011.2018 (Mehrtagestour)
01.12.2018 (Weihnachtsfeier und Jahresbesprechung 2019)	

Wer Interesse hat, kann sich gerne bei Eva Ruderer melden (kraxngruppe@alpenverein-erding.de).

Tourenprogramm - Alpenwichtel

Die Unternehmungen der Alpenwichtel richten sich an Familien mit Kindern zwischen 3 und 7 Jahren. Unsere Wege und Ziele orientieren sich an den jungen Wanderern. Im Mittelpunkt steht dabei der Spaß, gemeinsam unterwegs zu sein und wir nehmen uns die Zeit, die Umgebung zu erforschen und zu entdecken. Die Touren werden reihum von den teilnehmenden Familien organisiert.

Wir treffen uns regelmäßig den 1. Sonntag jeden Monat.

07.10.2018	04.11.2018	02.12.2018

Weitere Informationen unter E-Mail: alpenwichtel@alpenverein-erding.de

Tourenprogramm - Hochtourengruppe

Samstag, 13. Oktober 2018	Klettern an der Steinplatte	
Donnerstag – Sonntag, 01. - 04. November 2018	Abklettern an einem der Lagos	
Samstag, 08. Dezember 2018	Nikolausskitour	
Ansprechpartner:	Matthias Ruderer	Handy: 0151/14435459 bzw. matthias.ruderer@alpenverein-erding.de
	Matthias Riedl	matthias.riedl@alpenverein-erding.de

Wir bitten um Beachtung unserer Inserenten und Sponsoren!

Sie leisten durch Werbung in unserem Magazin wertvolle Unterstützung,
wofür sich das Alpenkranzl an dieser Stelle bedankt!
Unsere Mitglieder bitten wir, bei Bedarf die Inserenten zu berücksichtigen.

+++ NEU +++ NEU +++ NEU +++ NEU +++

Newsletter Jugend

Alle Informationen werden wir ab
jetzt über einen Newsletter verteilen.

- **wichtige Neuigkeiten**
- **aktuelle Termine und Veranstaltungen**
- **neue Angebote**

Du hast Interesse an dem Newsletter?
Dann schreibe mir eine E-Mail
und ich nehme dich in den Verteiler auf.
jugendreferentin@alpenverein-erding.de

Ihr findet uns auch:

INSTAGRAM	FACEBOOK	BLOG
Alpenkranzler Jugend Erding	DAV Alpenkranzl Erding	http://weblog.alpenverein-erding.de/

Freue mich auf DICH!

Eure Jugendreferentin Katja

krüger
Sanitär- und Heizungsbau
sanitär heizung klima
Spiegelgasse 8 - 85435 Erding
Tel. 08122 / 5 49 57 . Fax 08122 / 9 18 26
info@krueger-erding.de
www.krueger-erding.de